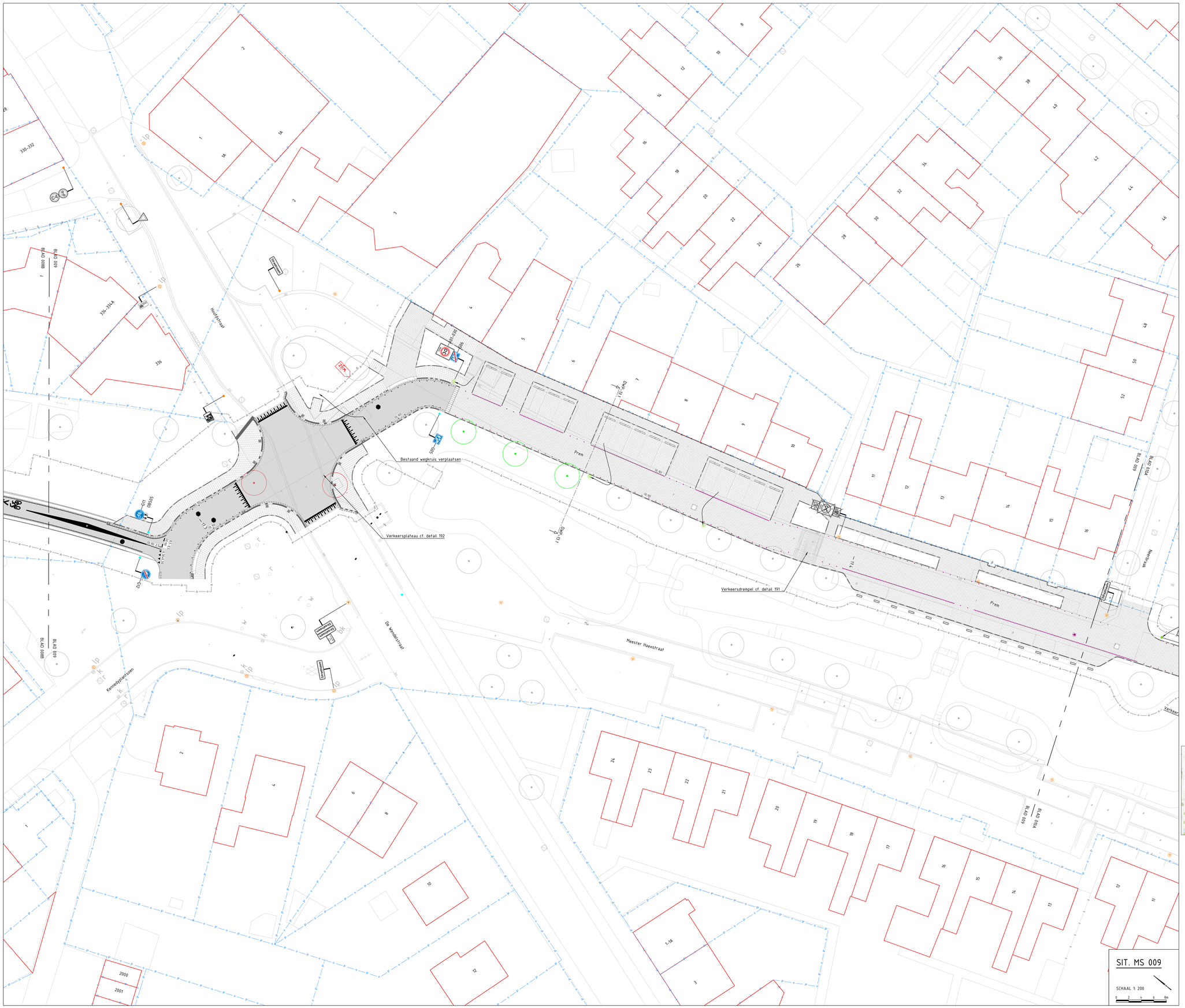

LEGENDA: MARKERING & SIGNING

ALGEMEEN

- Werkgrens
- Werkuitgrens
- Nieuw ontwerp
- Bestaande situatie
- Bestaande bebouwing
- Kadastrale grens
- Gemeente grens
- As-built contour
- Afwijkingscontour incl. beschrijving (en inmeting)
- Meltrering
- Ontwerp recent uitgevoerd
- Ontwerp derden Geen Parkstadroute scope
- Bestaand wateroppervlak
- Perceel derden
- Locatie dwarsprofiel
- Wijziging t.o.v. vorige versie

MARKERING

- Driehoeksmarkering 0.30x0.30m en 0.50x0.50m type thermoplast (i.a. 3mm dik)
- Blokstreep 0.50x0.50m type thermoplast (i.a. 3mm dik)
- Blokstreep 0.50x0.50m dofmarkering cf. detail 301
- Markering 0.5–0.5 streep (0.10) type thermoplast (i.a. 3mm dik)
- Markering 1.5 streep (0.10) type thermoplast (i.a. 3mm dik)
- Markering verkeersdrempel en -plateau cf. detail 190 + 192

Dofmarkering t.p.v. asfaltverharding, cf. detail 302

- Kantmarkering (0.10), dofs h.o.h. 40cm
- Kantmarkering (0.10), dofs h.o.h. 120cm
- 2.70–0.30 streep (0.10)
- 0.50–0.50 streep (0.10)
- 0.30–2.70 streep (0.10)

Dofmarkering t.p.v. elementenverharding

- Kantmarkering op betontegel, dofs h.o.h. 40cm incl. premark slip 10cm, gebrand in.w. of fabriek cf. detail 312
- Kantmarkering op betontegel, dofs h.o.h. 120cm incl. premark slip 10cm, gebrand in.w. of fabriek cf. detail 312
- 2.70–0.30 streep (0.10) op betontegel incl. premark slip 10cm, gebrand in.w. of fabriek
- Markering 0.50–0.50 streep (0.10) op betontegel incl. premark slip 10cm, gebrand in.w. of fabriek
- Markering 0.30–2.70 streep (0.10) op betontegel incl. premark slip 10cm, gebrand in.w. of fabriek

- Markering fiets op asfaltverharding cf. detail 303
- Markering bromfiets op asfaltverharding cf. detail 304
- Markering landbouwverkeer op asfaltverharding cf. detail 305
- Markering ruiter op asfaltverharding cf. detail 306
- Markering voetganger op asfaltverharding cf. detail 307
- Markering snelheidsremmer op asfaltverharding cf. detail 308
- Markering verdrijvingsvlak cf. detail 309
- Markering pijlen op asfaltverharding cf. detail 310
- Markering pijlen op elementenverharding cf. detail 311
- Markering zonepoort op asfaltverharding cf. detail 313
- Markering blikkensschicht op asfaltverharding cf. detail 314
- Markering meltrering op asfaltverharding, markering POI en concessie namen op asfalt- en elementenverharding cf. detail 315
- Markering meltrering op elementenverharding cf. detail 316

BEBORDING

- Bord bevestigd op aan te brengen flespaal cf. detail 320
- Bord bevestigd op bestaande te handhaven flespaal cf. detail 320
- Bord bevestigd op bestaande te verplaatsen flespaal cf. detail 320
- Bord bevestigd aan te verwijderen flespaal cf. detail 320
- Aan te brengen bebording cf. detail 320
- Te handhaven bebording
- Te verwijderen bebording
- Bord bevestigd op aan te brengen lichtmast
- Bord bevestigd op bestaande te handhaven lichtmast
- Bord bevestigd op bestaande te verplaatsen lichtmast
- Bord bevestigd aan te verwijderen lichtmast

GROENPLAN

- Te planten, handhaven of verwijderen boom
- Te planten bosschage

WEGMEUBILAIR / RUIMTERESERVERINGEN

- Aan te brengen lichtmast
- Bestaande lichtmast handhaven
- Bestaande lichtmast verplaatsen
- Te verwijderen lichtmast

ALGEMENE OPMERKINGEN:

- Maten in meters
- Hoogte in meters t.o.v. NAP
- Verwijzing naar bijbehorende tekeningen zie documentenplanning (G017554-MAX-21219)
  - Bovengrondse infra tekening
  - Ondergrondse infra tekening
  - Beplantings tekening
  - Dwarsprofielen tekening
  - Detailboek

Xref lijst

Xref-DWM_ISLA_Ontwerp_Fase C_v032.dwg
Xref-DWM_ISLA_Ontwerp-derden_v012.dwg
Xref-WMM_ISLA_wegmeubilair_Fase C_v011.dwg
Xref-GTM_ISLA_inmeting - BIJ2_Fase C_v011.dwg
Xref-DWM_ISLA_Markeringen_Fase C_v025.dwg
Xref-GZM_ISLA_Werkgrens_Fase C_v023.dwg
Xref-RVV_ISLA_RVV-Bebordingen_Fase C_v033.dwg
Xref-TKT_ISLA_Maatvoering_Fase C_v036.dwg
Xref-BEP_ISLA_Bermen plan_v062.dwg
Xref-KAD_ISLA_Kadastrale kaart_Fase C_v006.dwg
Xref-GZM_ISLA_Grenzen_v003.dwg
Xref-ALM_ISLA_Bijlagemelt_v023.dwg
Xref-BEP_ISLA_Bestaande bomen_v047.dwg
Xref-RIO_ISLA_Riolering_Fase C_v079.dwg
Xref-GTM_ISLA_Hectometrering - Fase A.E. t/m 200_v027.dwg
Xref-GZM_ISLA_Hectometrering_v002.dwg
Xref-DWM_ISLA_Dwarsprofielen_Fase C_v021.dwg
Xref-TKT_ISLA_OD leaders_v016.dwg
Xref-DWM_ISLA_Markeringen_Fase B_v019.dwg
Xref-DWM_ISLA_Ontwerp_Fase B_v019.dwg
Xref-KWM_ISLA_Kunstwerklocaties niew_v004.dwg
Xref-KWM_ISLA_Kunstwerklocaties bestaand_v005.dwg
Xref-DWM_ISLA_Bezoet uitgevoerd_v003.dwg
Xref-TKT_ISLA_Verklaringen_v017.dwg
Xref-DWM_ISLA_Markeringen_Fase D_v015.dwg
Xref-DWM_ISLA_Ontwerp_Fase D_v020.dwg
Xref-OVE_ISLA_Wijzigingslijnen_v014.dwg

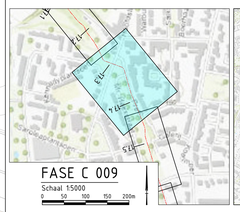

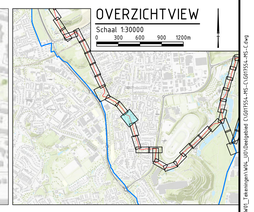

Definitief

Versie	Datum	Omschrijving	Opsteller	Gecontroleerd	Geautoriseerd	Vrijgegeven
5.0	21-01-2025	Vijfde uitgave - wijziging werkgrens	MaKI14	RaVo3	JoGo1	IvMa
4.0	09-01-2025	Vierde uitgave - div. wijzigingen	MaKI14	RaVo3	JoGo1	IvMa
3.0	11-10-2024	Derde uitgave - toev. grens DHZ Eikske	MaKI14	RaVo3	JoGo1	IvMa
2.0	11-05-2023	Tweede uitgave - div. wijzigingen	MaKI14	RaVo3	JoGo1	IvMa
1.0	31-03-2023	Definitieve versie	MaKI14	RaVo3	JoGo1	IvMa

Heijmans Infra BV
Graafseboaan 67
5248 JT Rosmalen
Postbus 380
5240 AJ Rosmalen
T +31 (0)73 543 66 11

Documentsoort	Tekening
Projectnummer	G017554
Schaal	1:200
Formaat	A0
In	29 bladen, blad nr. 9
Gemeten	
Tekeninglnummer	G017554-TEK-3547
Versie	5.0

Parkstadroute
Werkvak 13 - Markering & signing UO
Deelgebied C 'Landgraaf'
Hectometrering 17.27 tot 17.43

Bestandsnaam: S:\G017554\Teken\G017554_D7TOL_A_Grond_Land_GEO\02_Ontwerp\141_Markering&Signing\G017554-MS-G017554-TEK-3547.dwg